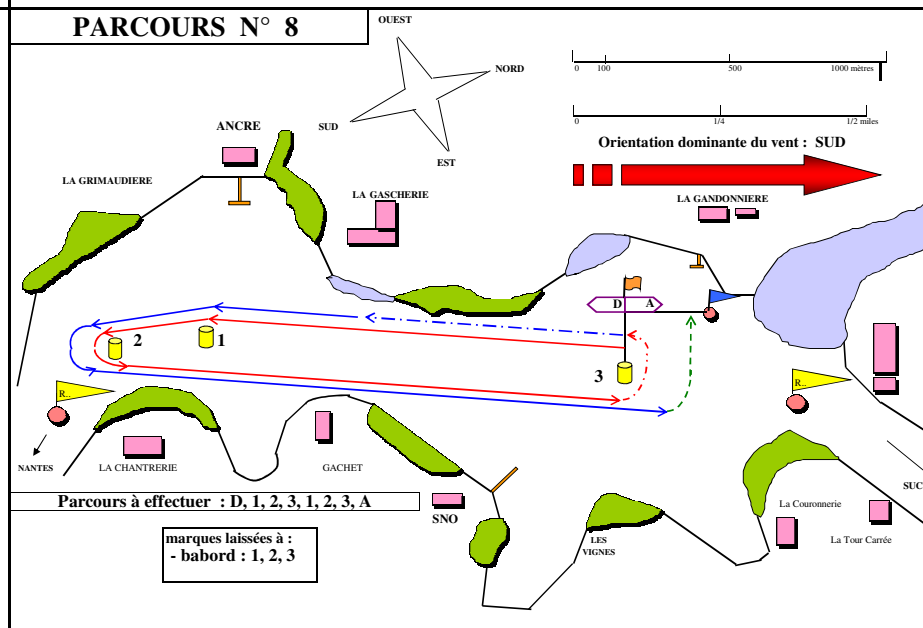
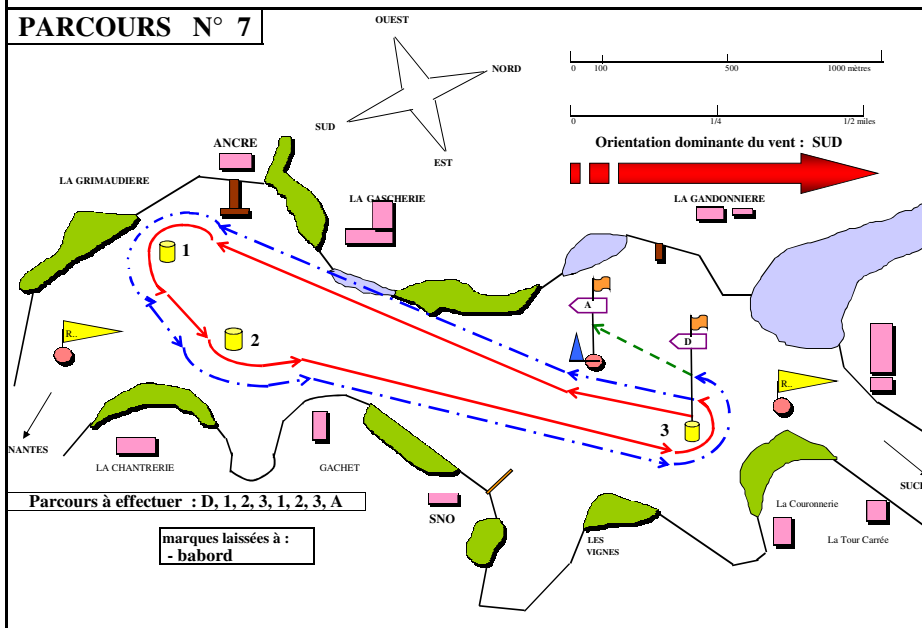
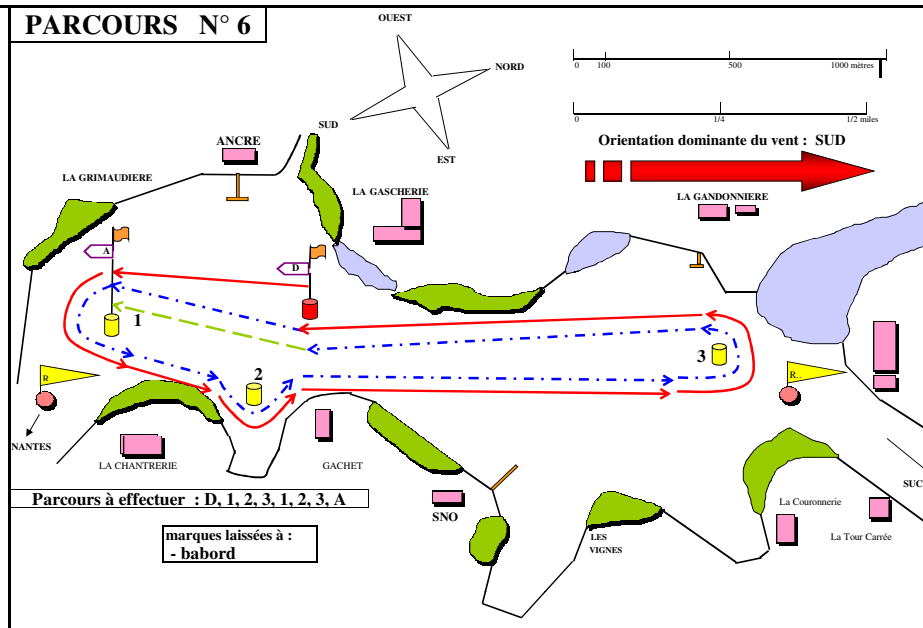
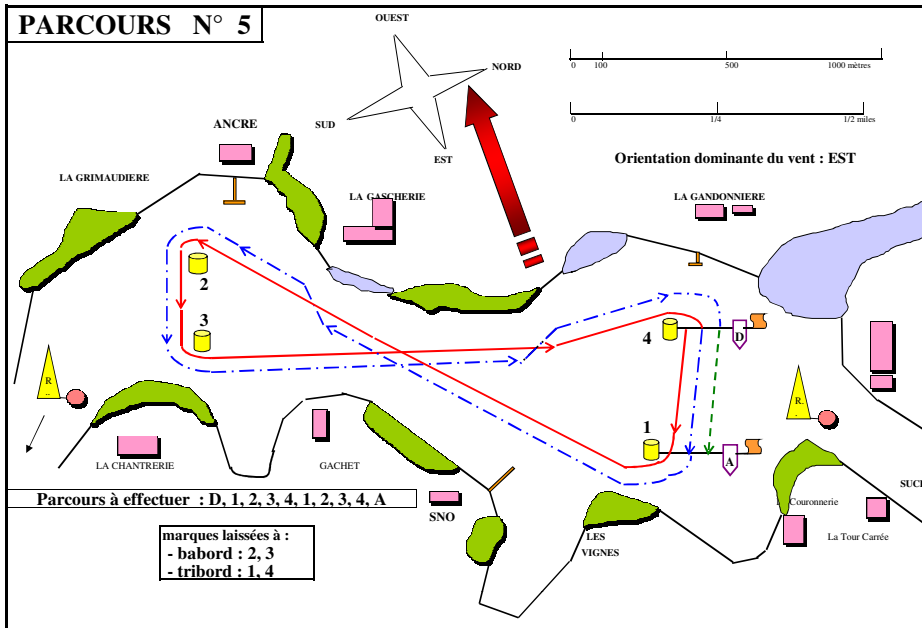
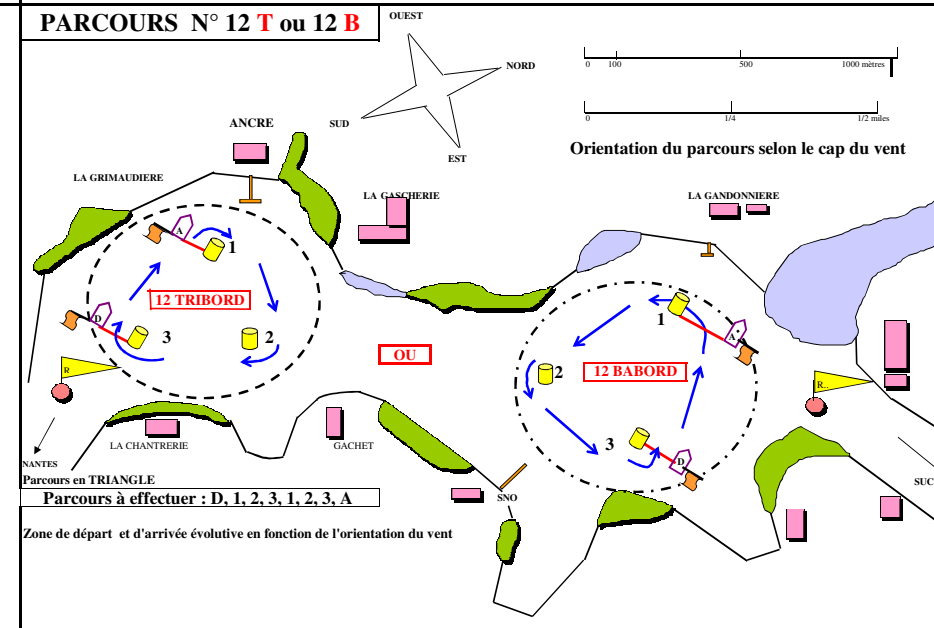
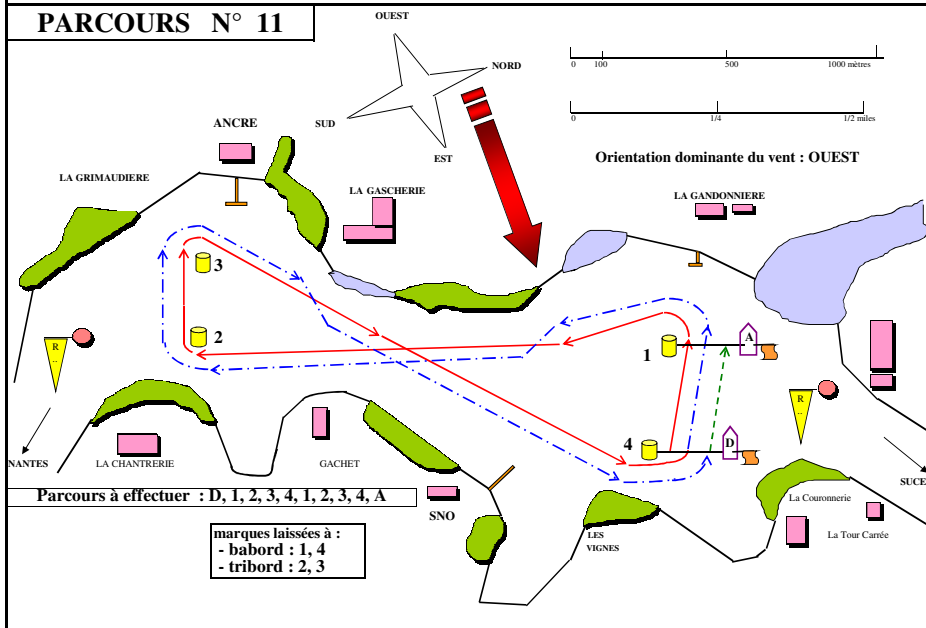
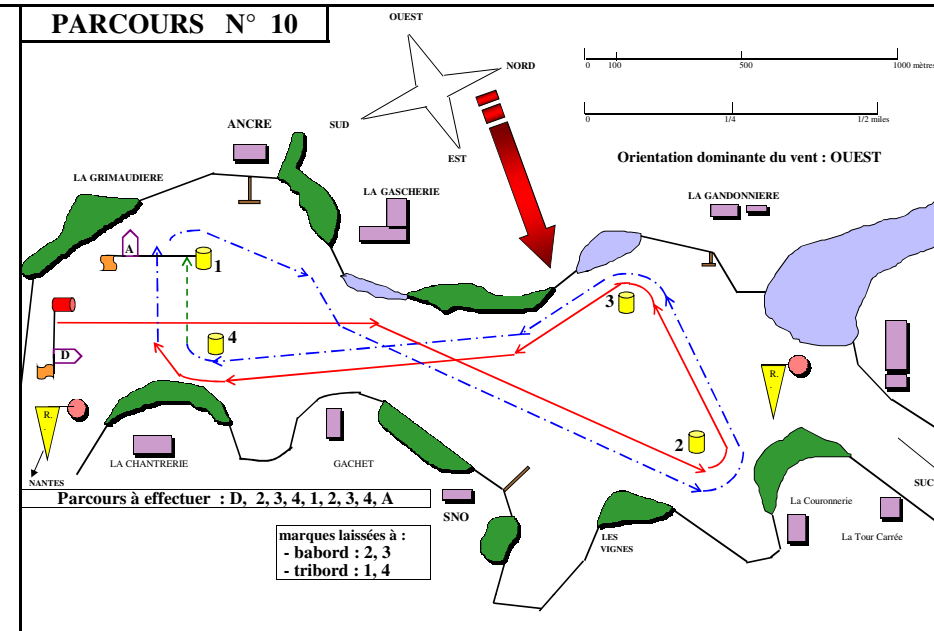
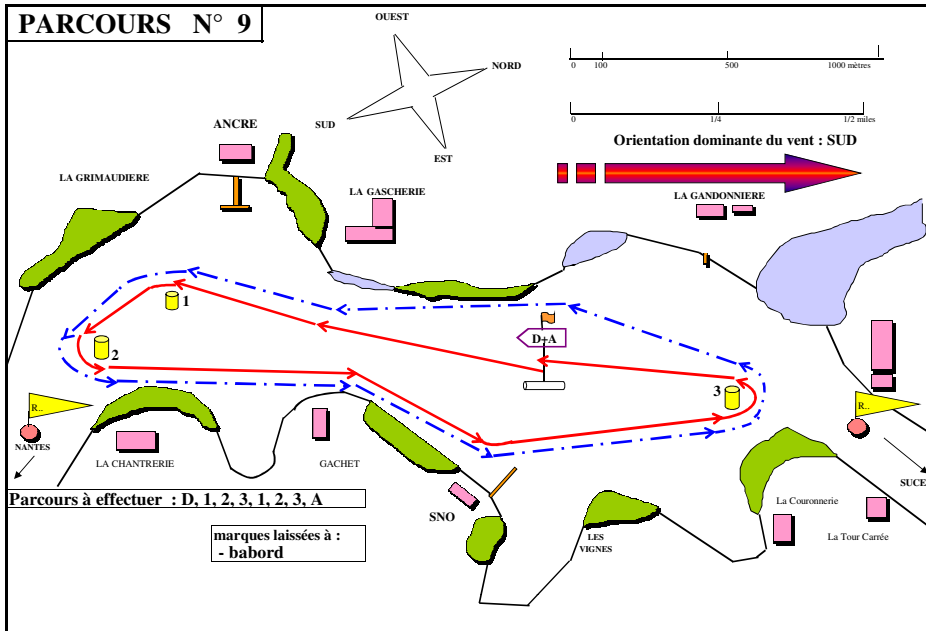


- : 1er tour
- : 2er tour
- : Remontée au vent
- : Ligne et marque de Départ
- : Ligne et marque d'Arrivée
- ou → : Si Ligne de Départ décalée par rapport au parcours )
- ou → : Si Ligne d'arrivée décalée par rapport au parcours sauf P 9
- : marques de parcours ( IC Types art 9 )
- ▲ : bouées délimitant la zone de régate
- : Zone à risque d'invasement



- : 1er tour
- : 2er tour
- : Remontée au vent
- : Ligne et marque de Départ
- : Ligne et marque d'Arrivée
- ou ( ) : Si Ligne de Départ décalée par rapport au parcours
- ou ( ) : Si Ligne d'arrivée décalée par rapport au parcours sauf P 9
- : marques de parcours (IC Types art 9)
- △ : bouées délimitant la zone de régates
- : Zone à risque d'envasement



: 1er tour : 2er tour : Remontée au vent : Ligne et marque de Départ : Ligne et marque d'Arrivée	ou  : Si Ligne de Départ décalée par rapport au parcours ) ou  : Si Ligne d'arrivée décalée par rapport au parcours sauf P 9 )	: marques de parcours ( IC Types art 9 ) : bouées délimitant la zone de régate : Zone à risque d'invasions
--	---	--